Uchwała Nr LXVI/444/2022
Rady Gminy Pabianice
z dnia 26 września 2022 r.

w sprawie przystąpienia do sporządzenia miejscowego planu zagospodarowania przestrzennego dla obszarów na terenie gminy Pabianice

Na podstawie art. 18 ust. 2 pkt 5 ustawy z dnia 8 marca 1990 r. o samorządzie gminnym (Dz. U. z 2022 r. poz. 559, 583, 1005, 1079) oraz art. 14 ust. 1, 2 i 4 ustawy z dnia 27 marca 2003 r. o planowaniu i zagospodarowaniu przestrzennym (t.j. Dz. U. z 2022 r. poz. 503) uchwala się, co następuje:

§ 1. 1. Przystępuje się do sporządzenia miejscowego planu zagospodarowania przestrzennego dla obszarów na terenie gminy Pabianice.
2. Granice obszarów objętych projektem planu zostały określone na załącznikach graficznych nr 1-6 do niniejszej uchwały.
3. Obszary objęte projektem planu zostały przedstawione na załącznikach graficznych, o których mowa w ust. 2, w podziale na odrębne jednostki przestrzenne w następujący sposób:

1) Załącznik nr 1: jednostki przestrzenne od 1 do 10;
2) Załącznik nr 2: jednostki przestrzenne od 11 do 21;
3) Załącznik nr 3: jednostki przestrzenne od 22 do 35;
4) Załącznik nr 4: jednostki przestrzenne od 36 do 37;
5) Załącznik nr 5: jednostki przestrzenne od 38 do 41;
6) Załącznik nr 6: jednostki przestrzenne od 42 do 47.

§ 2. Wykonanie uchwały powierza się Wójtowi Gminy Pabianice.

§ 3. Uchwała wchodzi w życie z dniem podjęcia.

Załącznik graficzny nr 1 do uchwały nr LXVI/444/2022
Rady Gminy Pabianice z dnia 26 września 2022 r.

GRANICE OBSZARU OPRACOWANIA

JEDNOSTKA PRZESTRZENNA NR 1

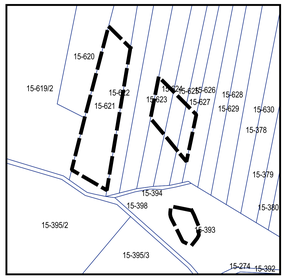

JEDNOSTKA PRZESTRZENNA NR 2

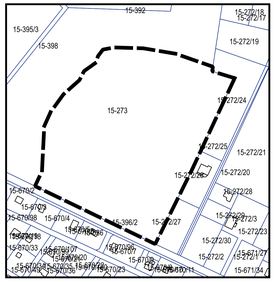

JEDNOSTKA PRZESTRZENNA NR 3

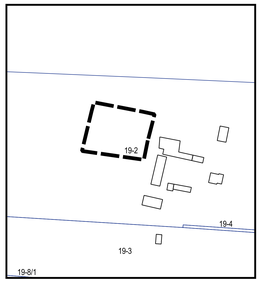

JEDNOSTKA PRZESTRZENNA NR 4

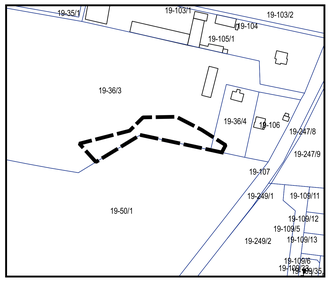

JEDNOSTKA PRZESTRZENNA NR 5

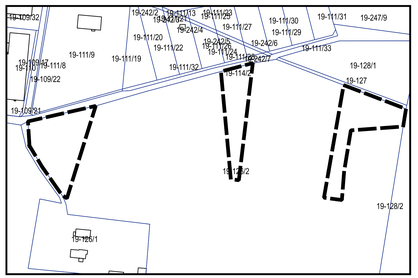

JEDNOSTKA PRZESTRZENNA NR 6



JEDNOSTKA PRZESTRZENNA NR 7

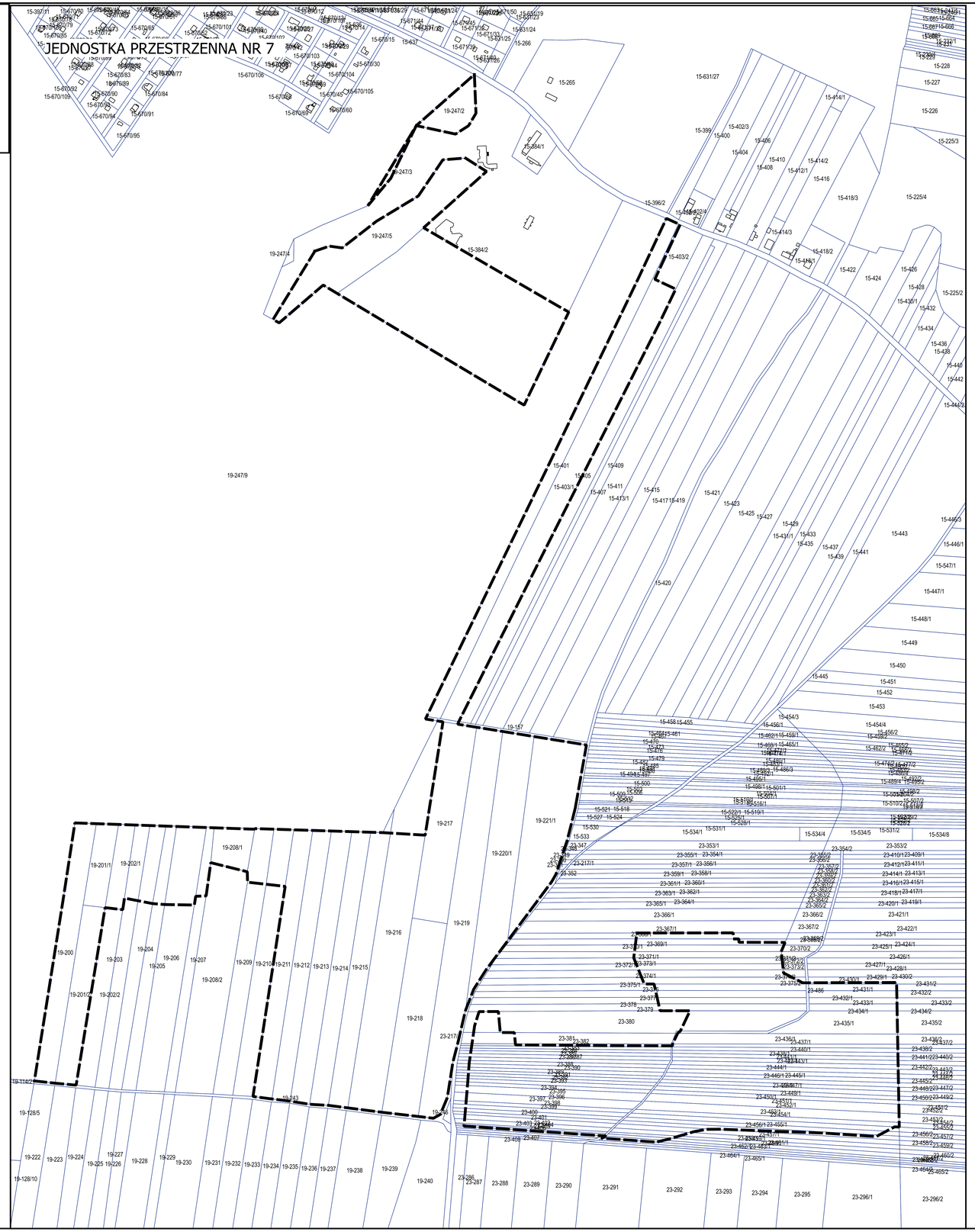

JEDNOSTKA PRZESTRZENNA NR 8

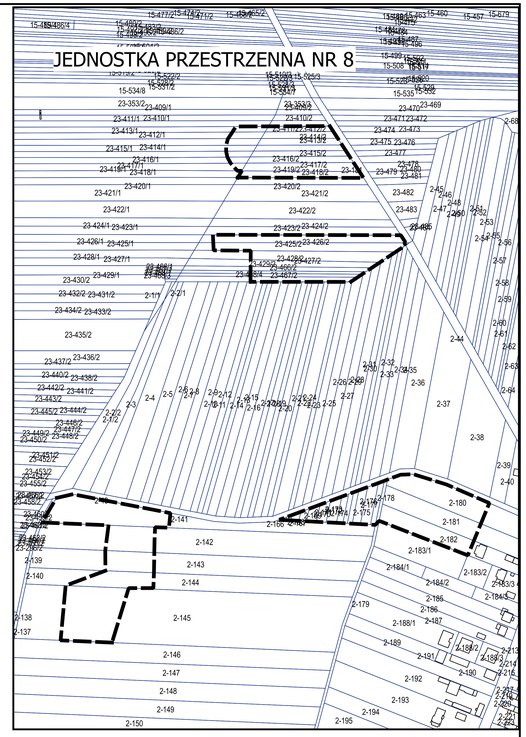

JEDNOSTKA PRZESTRZENNA NR 9

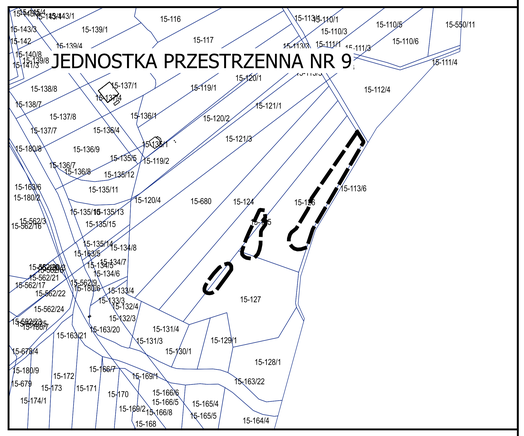

JEDNOSTKA PRZESTRZENNA NR 10

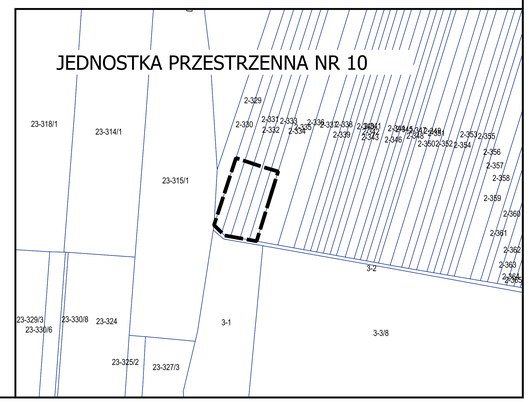

Załącznik graficzny nr 2 do uchwały nr LXVI/444/2022
Rady Gminy Pabianice z dnia 26 września 2022 r.

GRANICE OBSZARU OPRACOWANIA

JEDNOSTKA PRZESTRZENNA NR 11

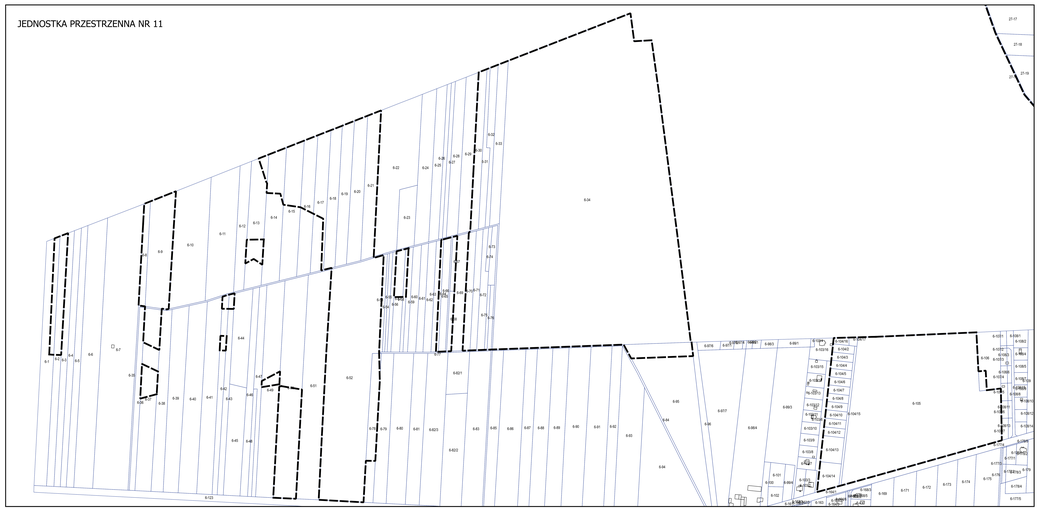

JEDNOSTKA PRZESTRZENNA NR 12

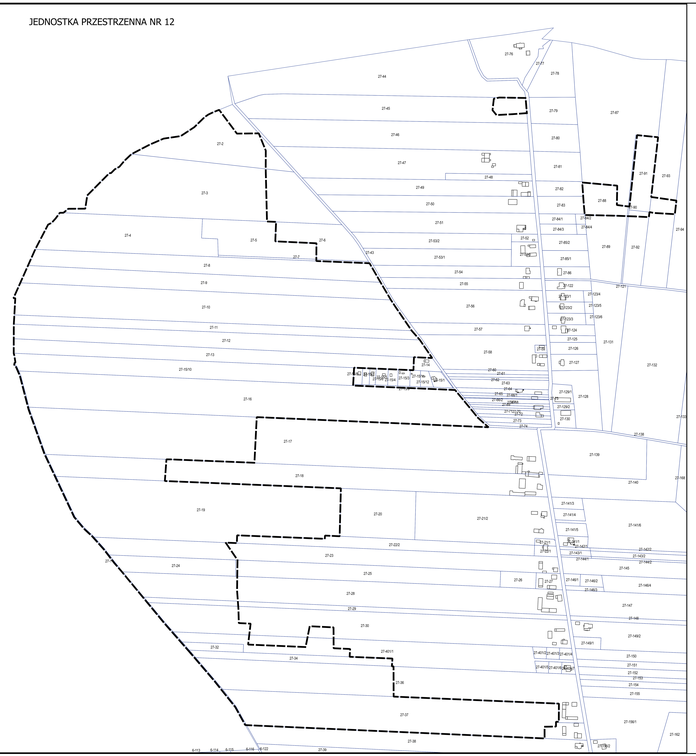

JEDNOSTKA PRZESTRZENNA NR 13

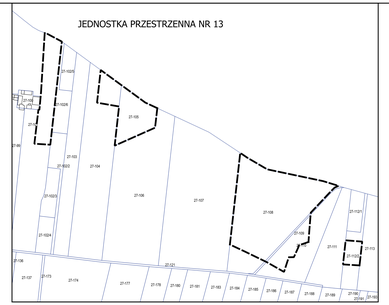

JEDNOSTKA PRZESTRZENNA NR 14

JEDNOSTKA PRZESTRZENNA NR 15

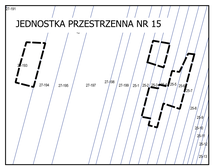

JEDNOSTKA PRZESTRZENNA NR 16

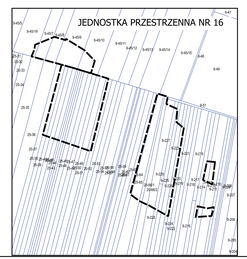

JEDNOSTKA PRZESTRZENNA NR 17

JEDNOSTKA PRZESTRZENNA NR 18

JEDNOSTKA PRZESTRZENNA NR 21

JEDNOSTKA PRZESTRZENNA NR 19

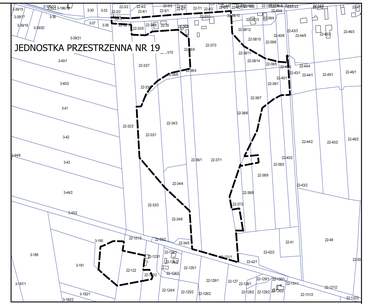

JEDNOSTKA PRZESTRZENNA NR 20

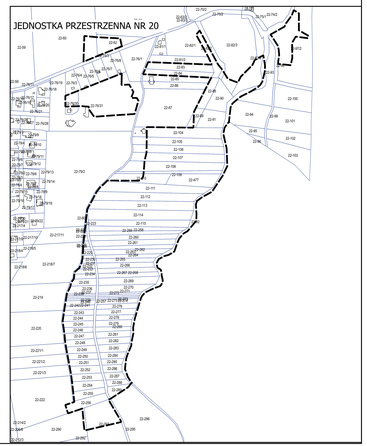

Załącznik graficzny nr 3 do uchwały nr LXVI/444/2022
Rady Gminy Pabianice z dnia 26 września 2022 r.

GRANICE OBSZARU OPRACOWANIA

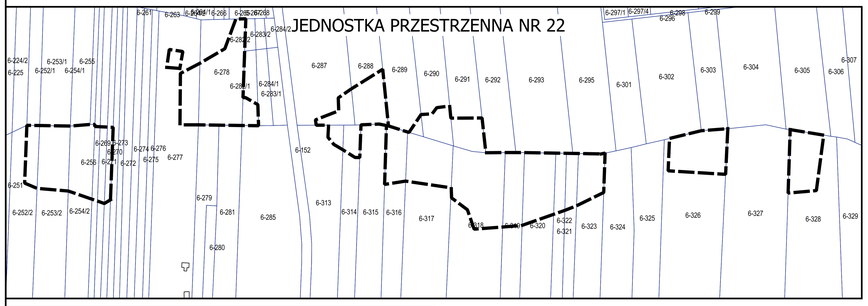

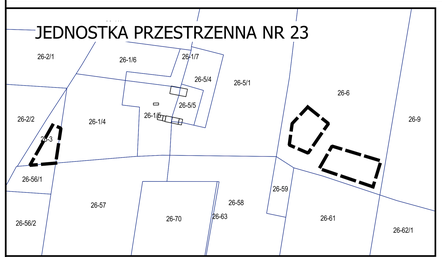

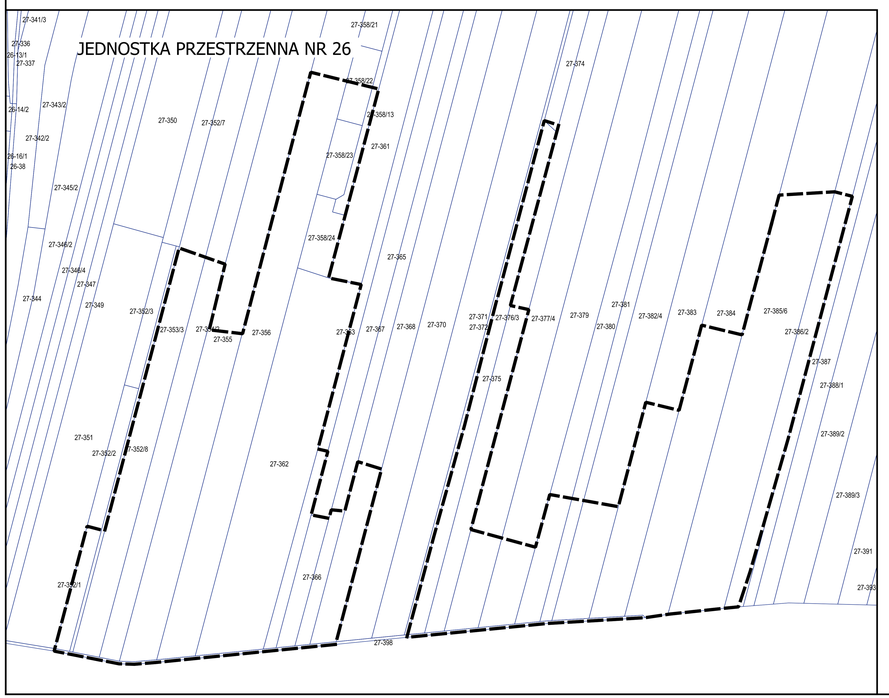

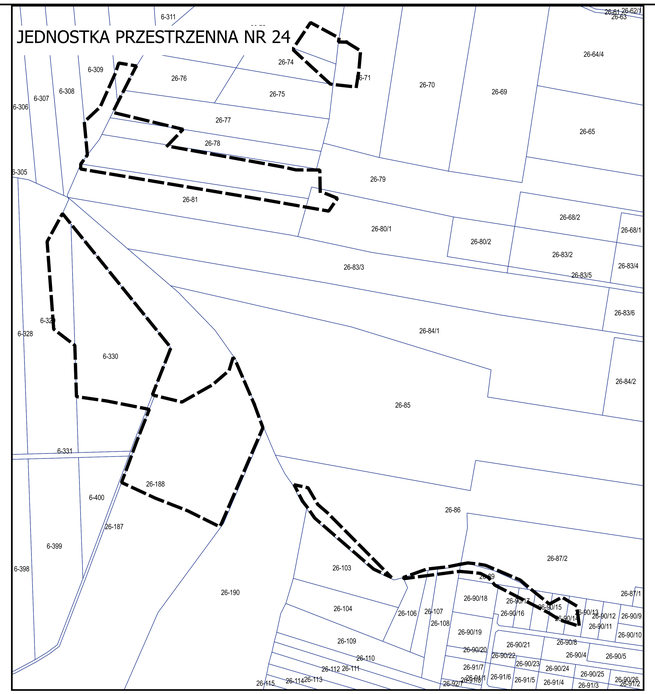

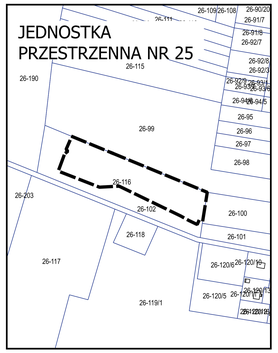

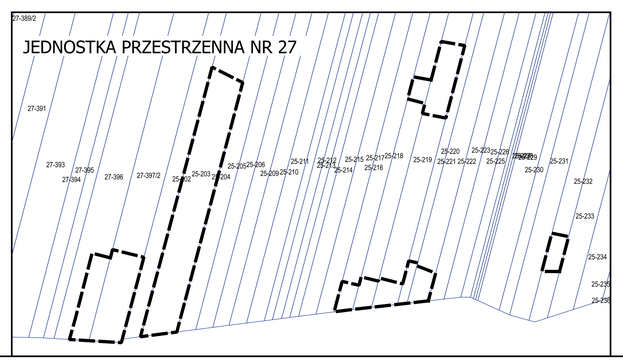

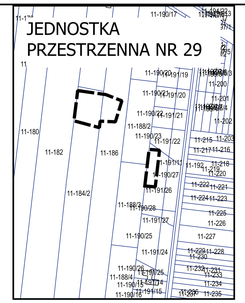

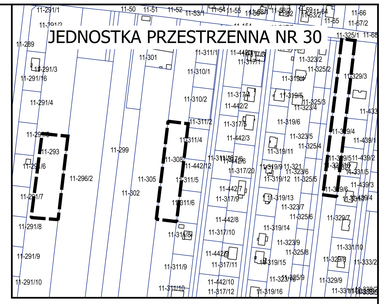

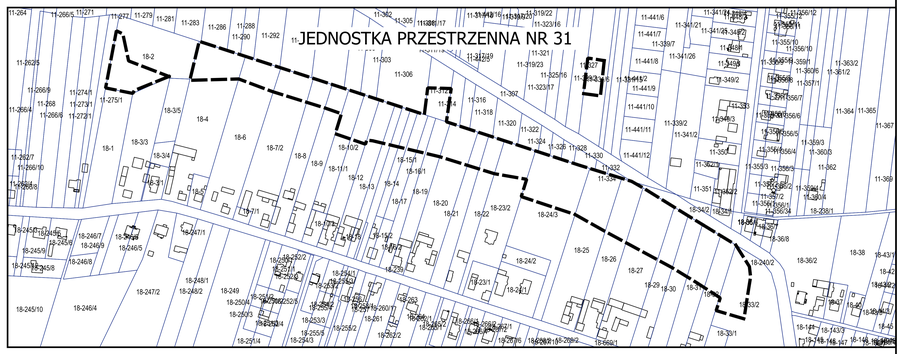

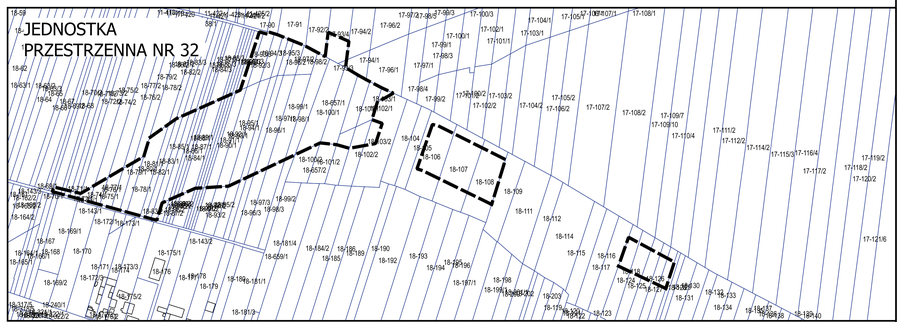

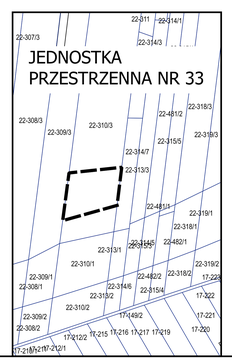

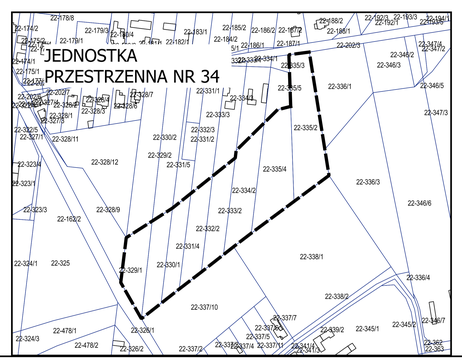

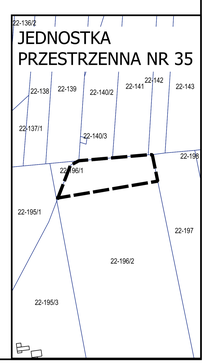

Załącznik graficzny nr 4 do uchwały nr LXVI/444/2022
Rady Gminy Pabianice z dnia 26 września 2022 r.

GRANICE OBSZARU OPRACOWANIA

JEDNOSTKA PRZESTRZENNA NR 37

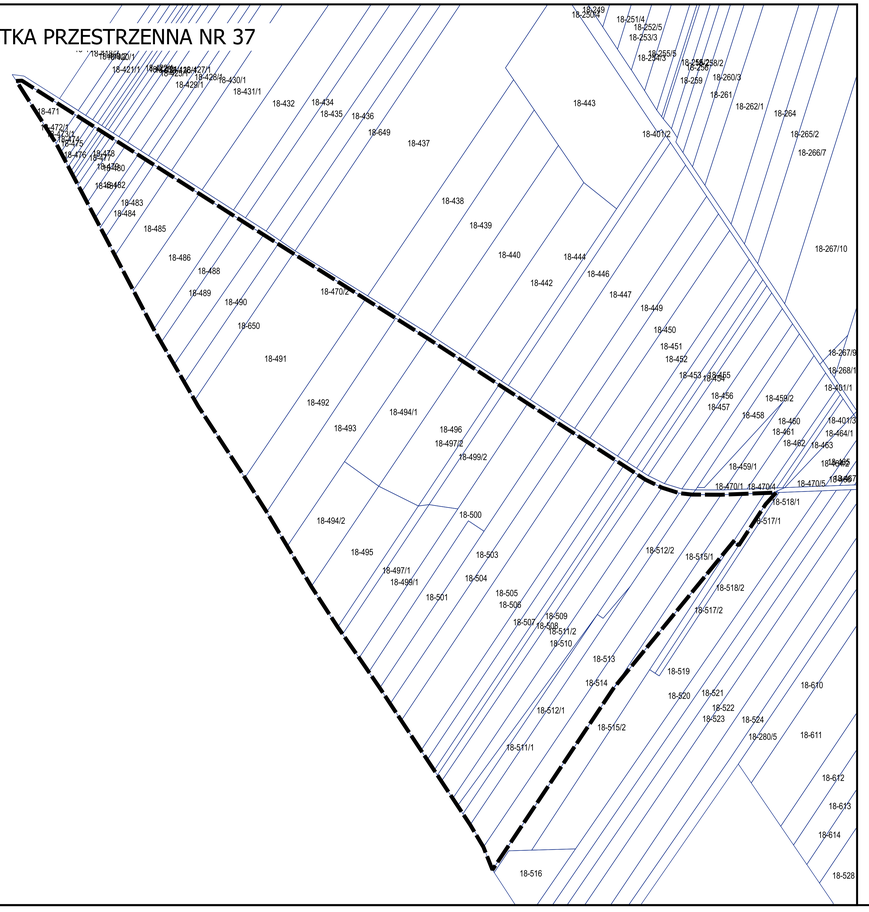
18-471
18-472/1
18-472/2
18-475
18-476
18-477
18-478
18-479
18-480
18-481
18-482
18-483
18-484
18-485
18-486
18-487
18-488
18-489
18-490
18-491
18-492
18-493
18-494/1
18-494/2
18-495
18-496
18-497/1
18-497/2
18-498/1
18-499/2
18-500
18-501
18-502
18-503
18-504
18-505
18-506
18-507
18-508
18-509
18-510
18-511/1
18-511/2
18-512/1
18-512/2
18-513
18-514
18-515/1
18-515/2
18-516
18-517/1
18-517/2
18-518/1
18-518/2
18-519
18-520
18-521
18-522
18-523
18-524
18-280/5
18-610
18-611
18-612
18-613
18-614
18-528
18-470/1
18-470/4
18-470/5
18-459/1
18-457
18-456
18-455
18-454
18-453
18-452
18-451
18-450
18-449
18-447
18-446
18-444
18-442
18-440
18-439
18-438
18-437
18-470/2
18-650
18-649
18-436
18-435
18-434
18-432
18-431/1
18-430/1
18-429/1
18-427/1
18-426/1
18-425/1
18-424/1
18-421/1
18-420/1
18-419/1
18-401/2
18-443
18-349
18-250/1
18-251/4
18-252/5
18-253/3
18-255/5
18-258/2
18-256
18-259
18-260/3
18-261
18-262/1
18-264
18-265/2
18-266/7
18-267/10
18-267/9
18-268/1
18-431/1
18-431/3
18-464/1
18-463
18-462
18-461
18-460
18-458
18-458/2

Załącznik graficzny nr 5 do uchwały nr LXVI/444/2022
Rady Gminy Pabianice z dnia 26 września 2022 r.

GRANICE OBSZARU OPRACOWANIA

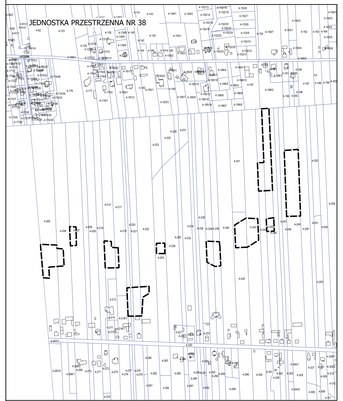

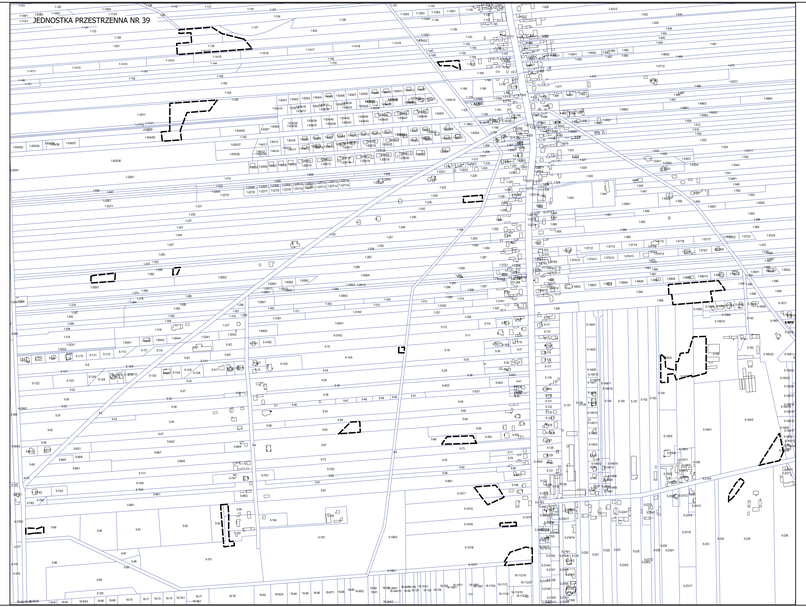

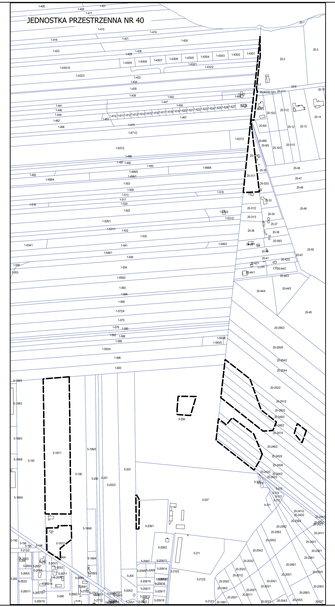

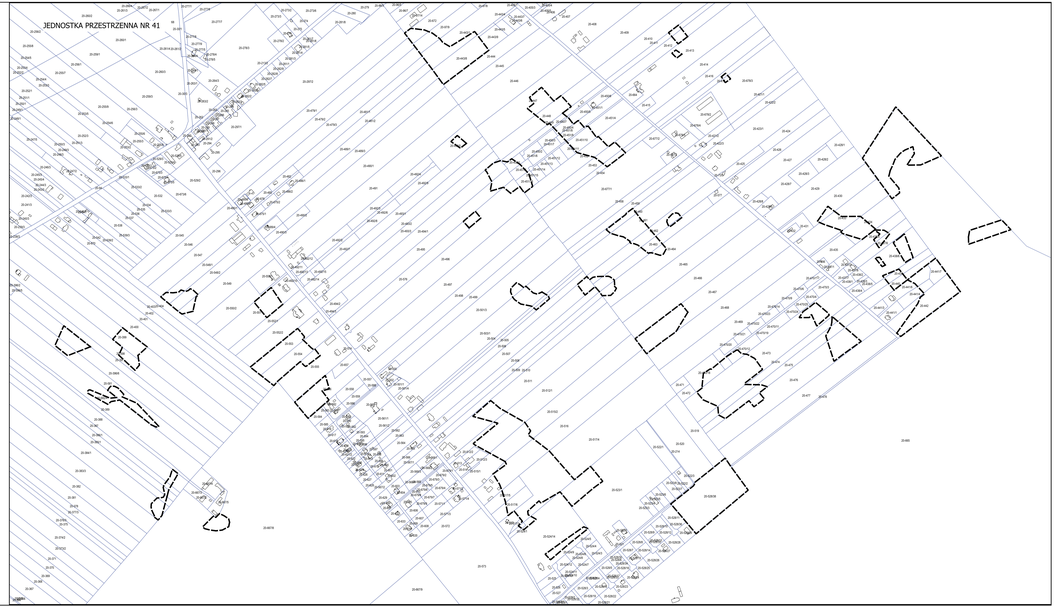

Załącznik graficzny nr 6 do uchwały nr LXVI/444/2022
Rady Gminy Pabianice z dnia 26 września 2022 r.
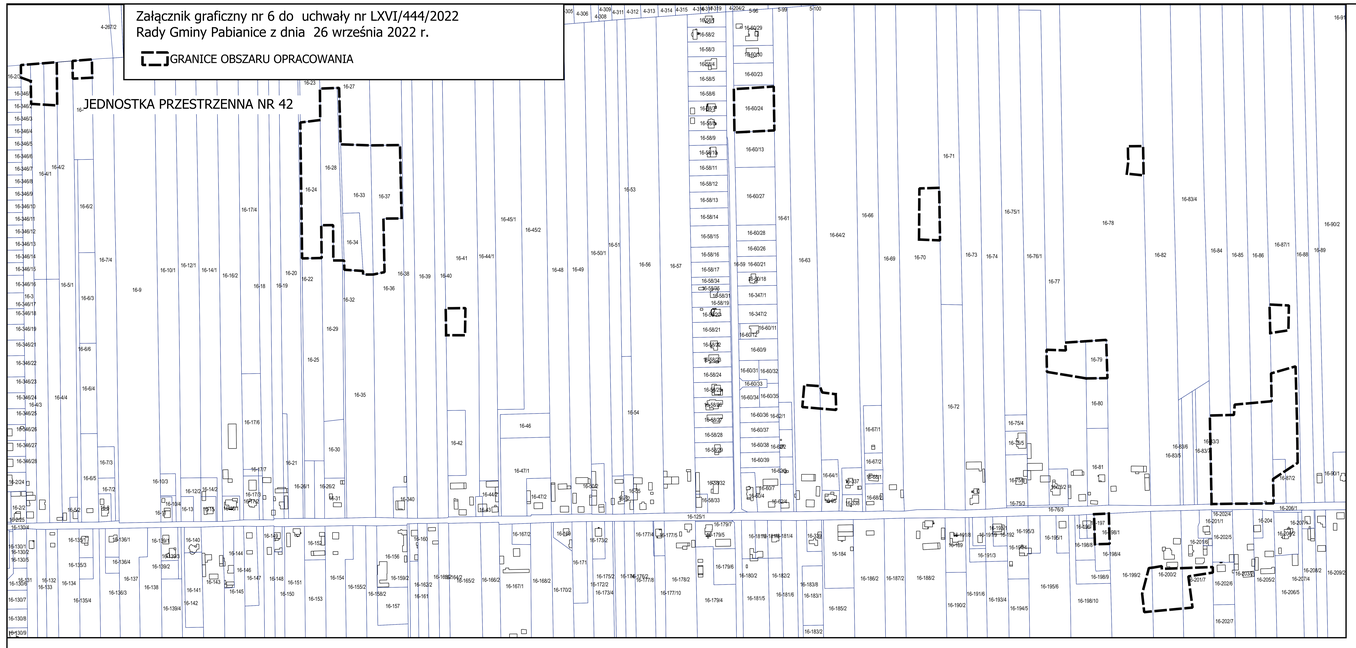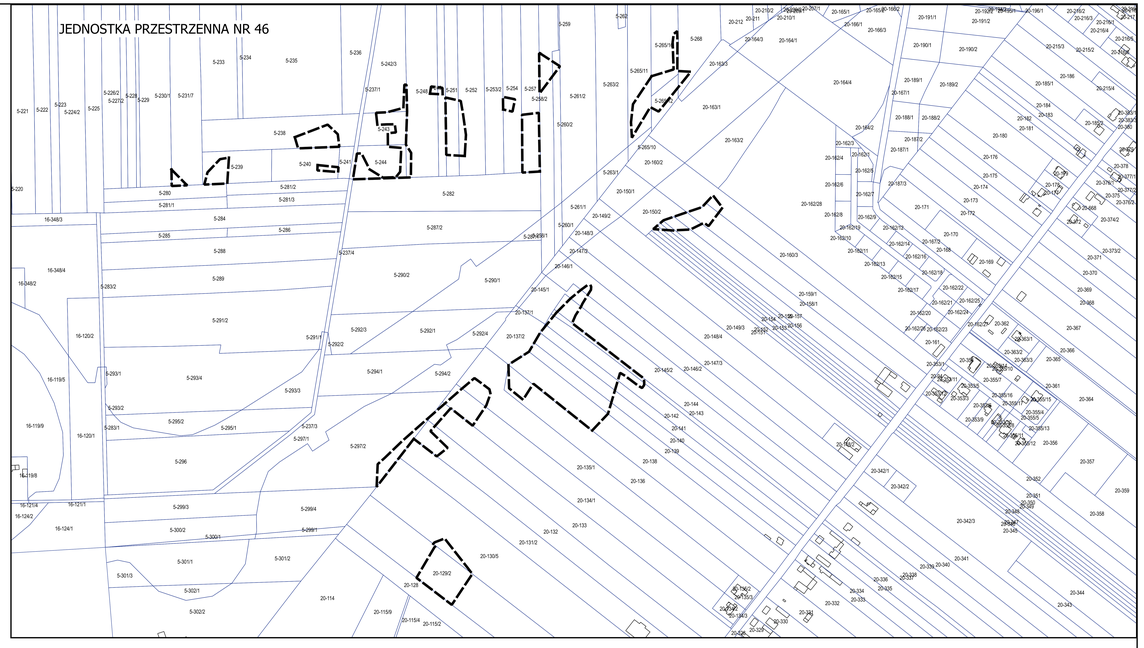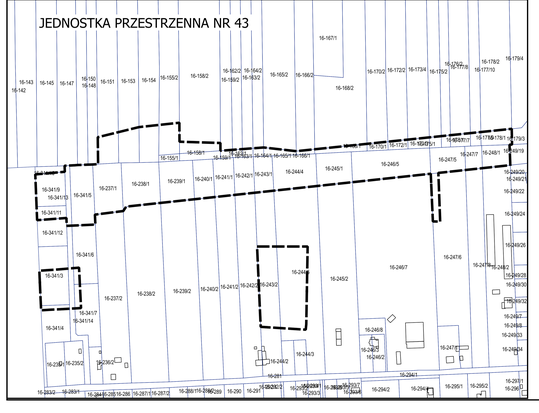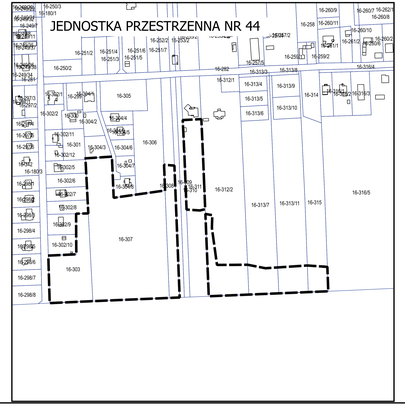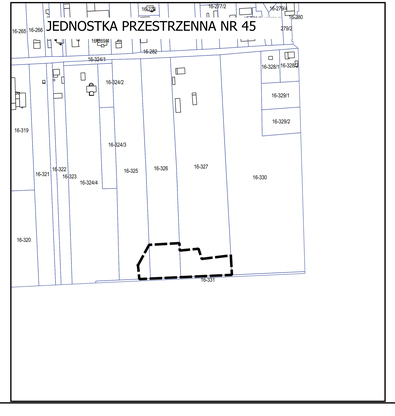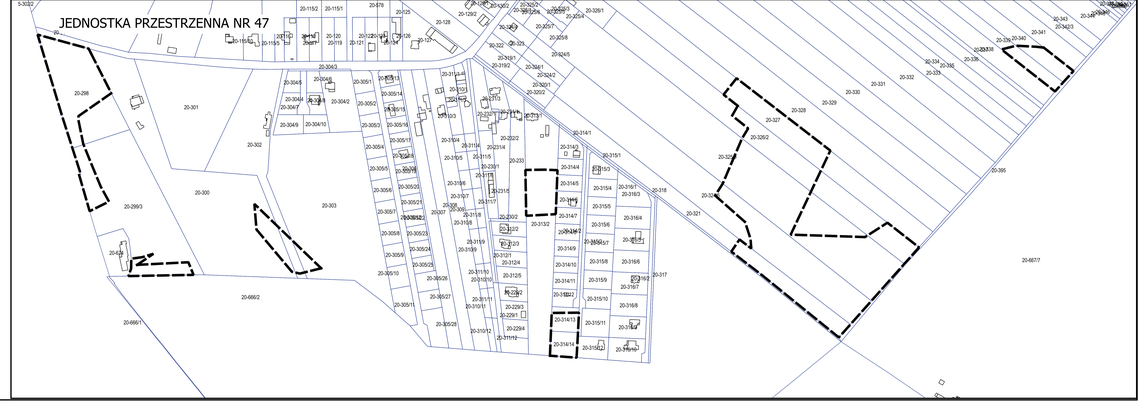
GRANICE OBSZARU OPRACOWANIA